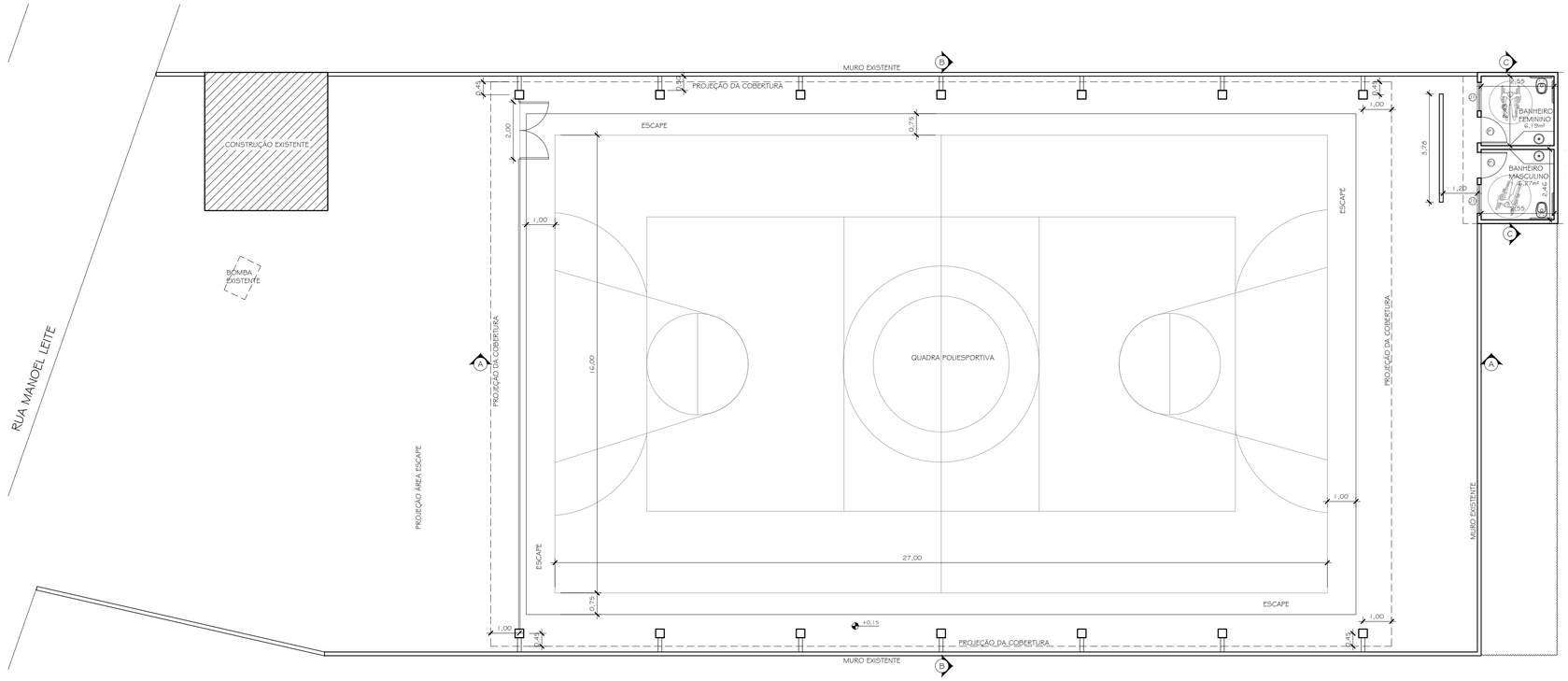

PLANTA BAIXA - ESCALA 1/100

PLANTA DE LOCALIZAÇÃO "GOOGLE EARTH" - ESCALA 1/500

coordenadas geográficas: 21° 30' 10.03" S
42° 04' 43.62" O

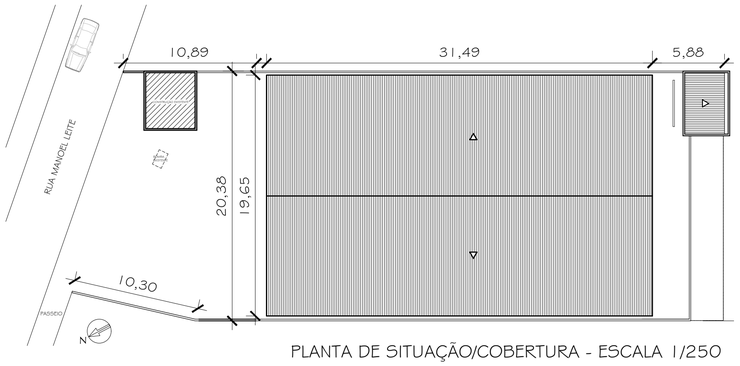

PLANTA DE SITUAÇÃO/COBERTURA - ESCALA 1/250

ÁREAS	ESQUADRIAS
ÁREA DO TERRENO: 978,87m²	P1 - 02 UNIDADES - PORTA MADEIRA - 0,90 X 2,10m
ÁREA CONSTRUÍDA: 621,02m²	J1 - 02 UNIDADES - JANELA VIDRO CORRER - 1,00 X 0,40 X 1,70m

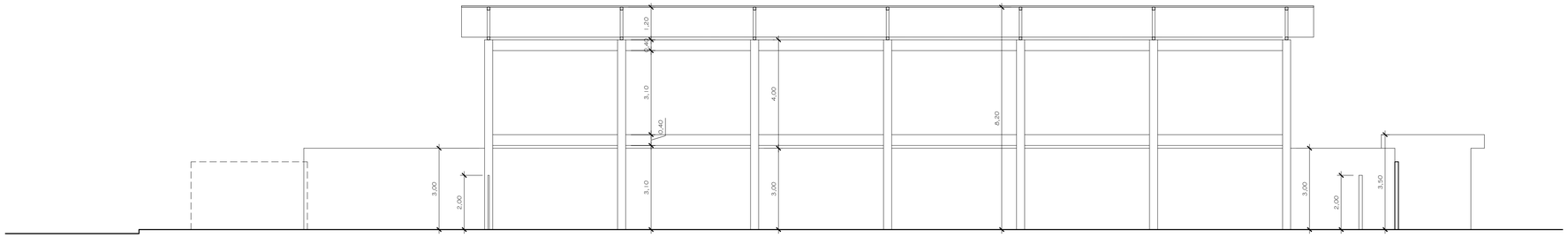

CORTE AA - ESCALA 1/100

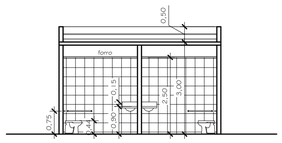

CORTE CC - ESCALA 1/100

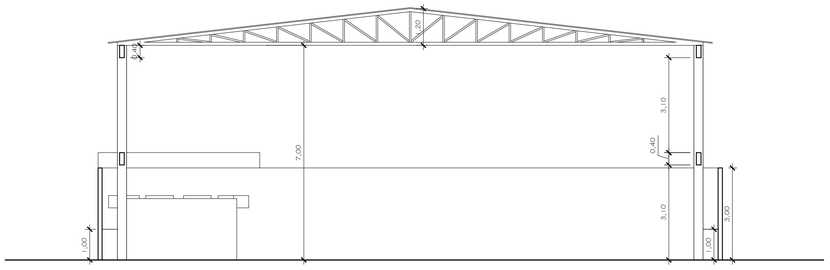

CORTE BB - ESCALA 1/100

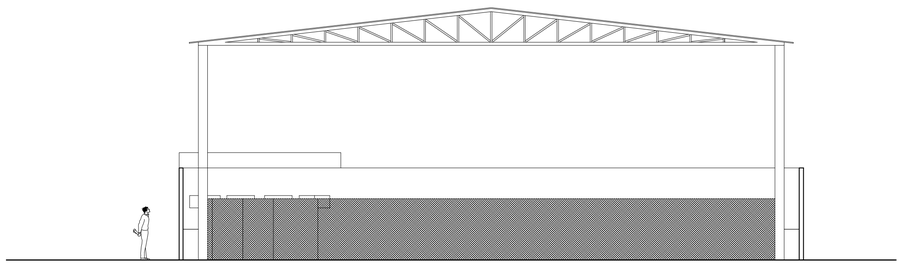

FACHADA NORDESTE - ESCALA 1/100

PREFEITURA MUNICIPAL DE SANTO ANTÔNIO DE PÁDUA

projeto: MODERNIZAÇÃO DE QUADRA POLIESPORTIVA NO DISTRITO DE IBITIGUAÇU

ENDEREÇO: RUA MANOEL LEITE - s/nº - DISTRITO IBITIGUAÇU - SANTO ANTÔNIO DE PÁDUA - RJ.

ESCALA:	PRANCHA:	
INDICADAS	01/01	PLANTA DE SITUAÇÃO/COBERTURA, PLANTA DE LOCALIZAÇÃO "GOOGLE EARTH", PLANTA BAIXA, CORTES, FACHADA E ÁREAS.

Nº PROCESSO:	Nº OBSERVAÇÃO:

VISTO:

data: