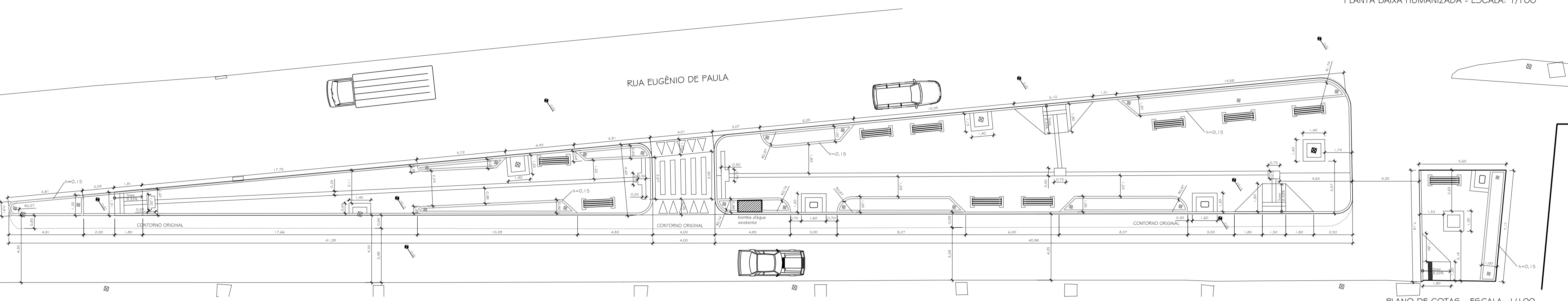
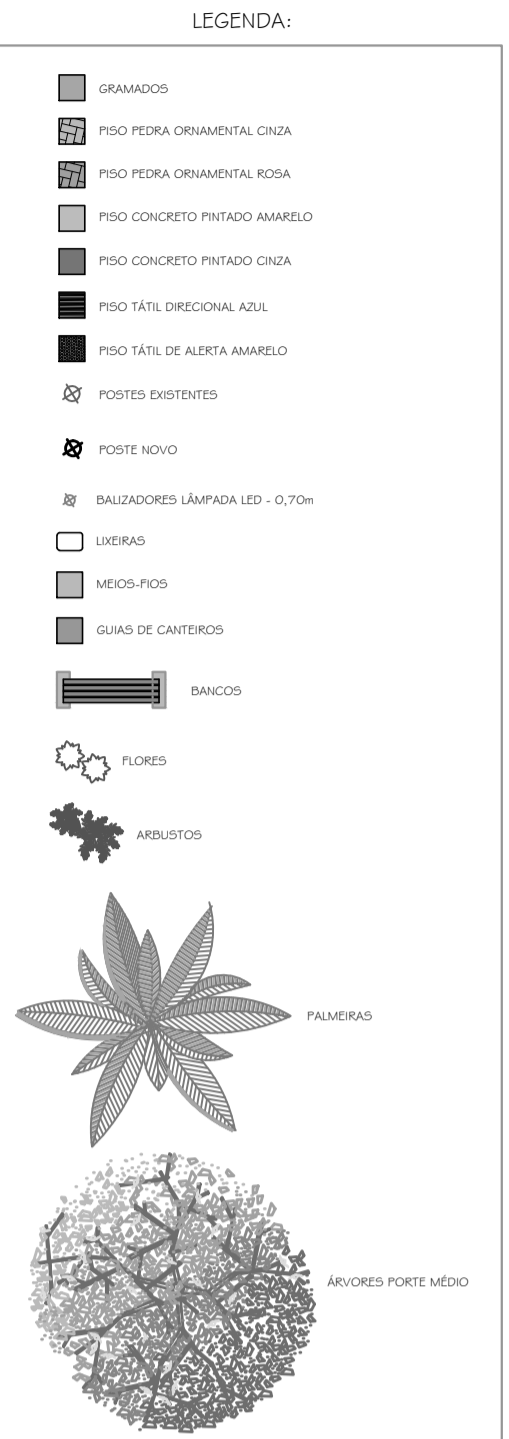


PLANTA BAIXA HUMANIZADA - ESCALA: 1/100

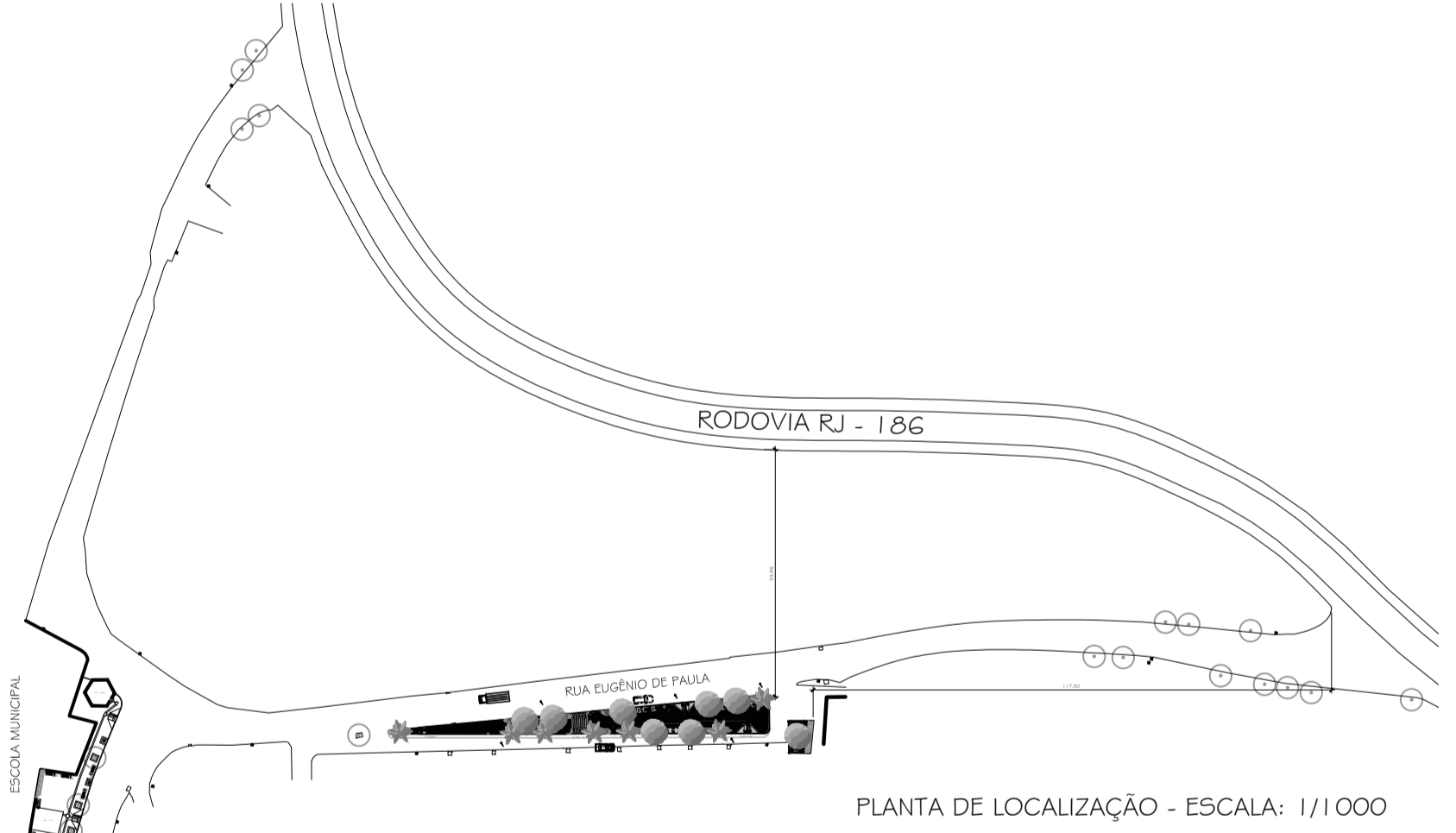


PLANO DE COTAS - ESCALA: 1/100

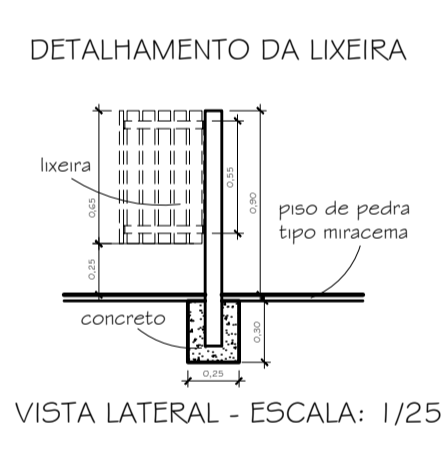
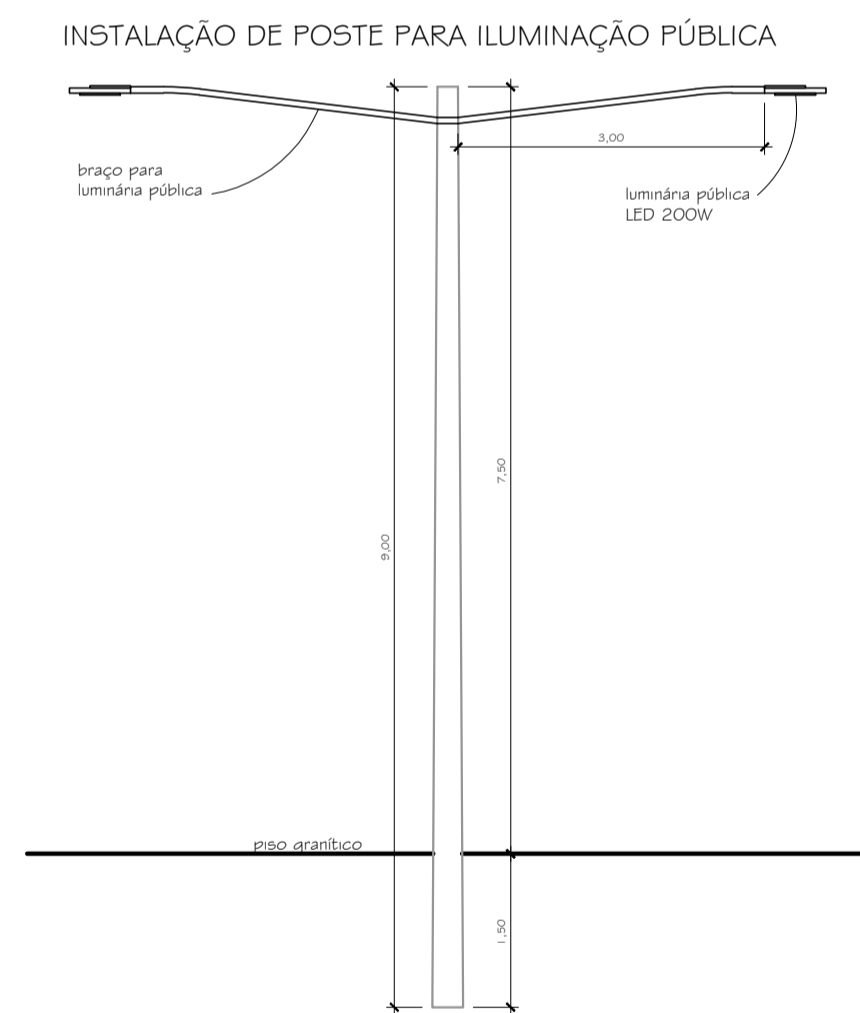


QUADRO DE ÁREAS:

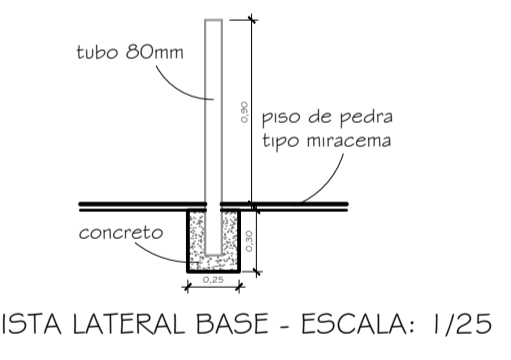
ÁREA CONSTRUIDA PRAÇA:	436,43 m²
ÁREA CONSTRUIDA FAIXA ELEVADA:	230,37 m²
ÁREA CONSTRUIDA TOTAL:	456,80 m²
ÁREA CONSTRUIDA RAMPA ACESSÍVEL:	15,46 m²
ÁREA CONSTRUIDA GRAMADOS/CANTEIROS:	44,82 m²
ÁREA CONSTRUIDA PISO PEDRA ORIENTAL CINZA:	200,13 m²
ÁREA CONSTRUIDA PISO PEDRA ORIENTAL ROSA:	105,26 m²
ÁREA CONSTRUIDA PISO TÁTIL DIRECIONAL AZUL:	17,04 m²
ÁREA CONSTRUIDA PISO TÁTIL DE ALERTA AMARELO:	11,01 m²
ÁREA SUPRINTENIDA DA PRAÇA ORIGINAL:	73,19 m²
COMPRIMENTO MEIOS-FIOS:	166,21 m
COMPRIMENTO GLIAS DE CANTEIROS:	146,06 m



PLANTA DE LOCALIZAÇÃO - ESCALA: 1/1000

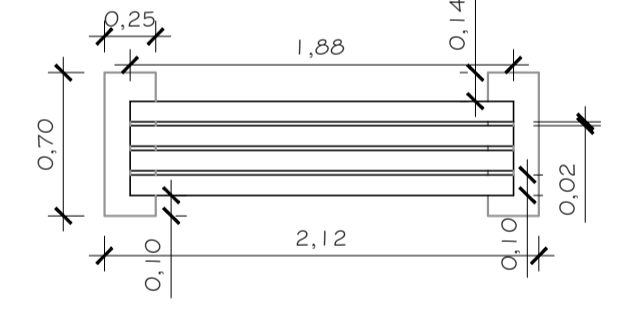


VISTA LATERAL - ESCALA: 1/25

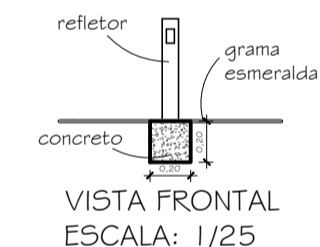


VISTA LATERAL BASE - ESCALA: 1/25

DETALHAMENTO DO BANCO



DETALHAMENTO DA FIXAÇÃO DO REFLETOR



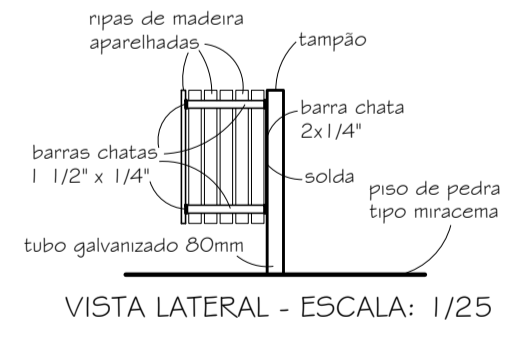
VISTA FRONTAL ESCALA: 1/25

ESTRUTURA PARA PISO DE FAIXA ELEVADA - VISTA - ESCALA: 1/50

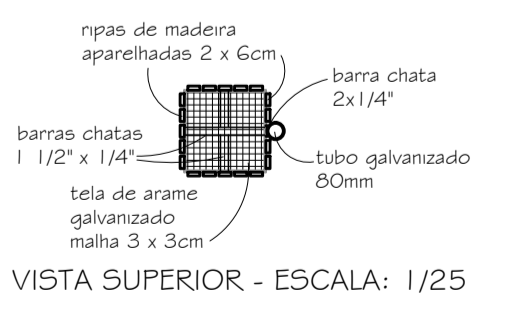


PLANTA BAIXA - ESTRUTURA - ESCALA: 1/50

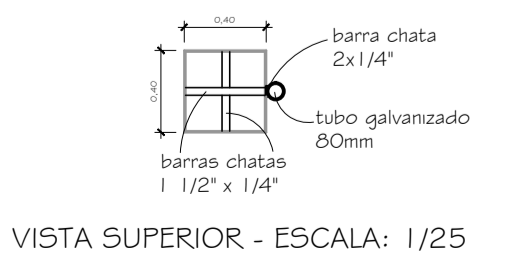
CORTE AA - ESTRUTURA - ESCALA: 1/50



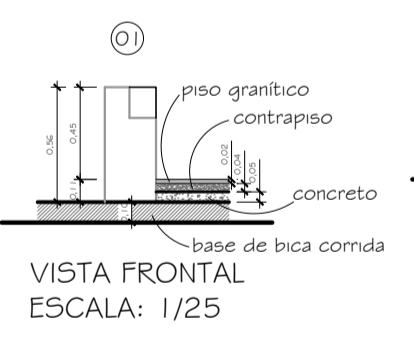
VISTA LATERAL - ESCALA: 1/25



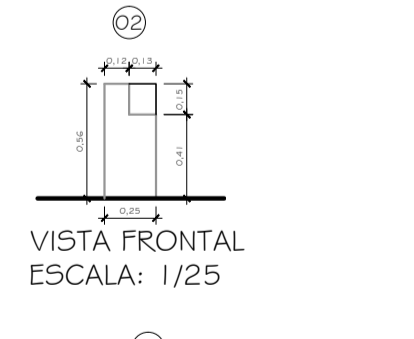
VISTA SUPERIOR - ESCALA: 1/25



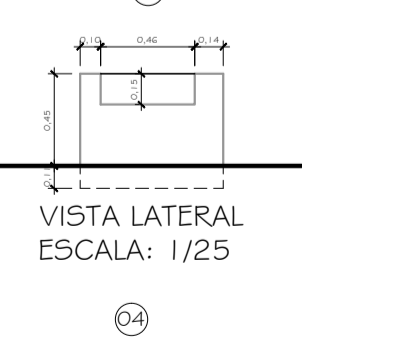
VISTA SUPERIOR - ESCALA: 1/25



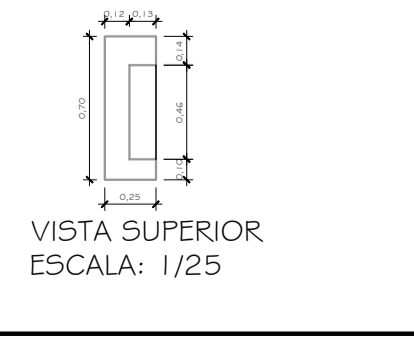
VISTA FRONTAL ESCALA: 1/25



VISTA FRONTAL ESCALA: 1/25



VISTA LATERAL ESCALA: 1/25



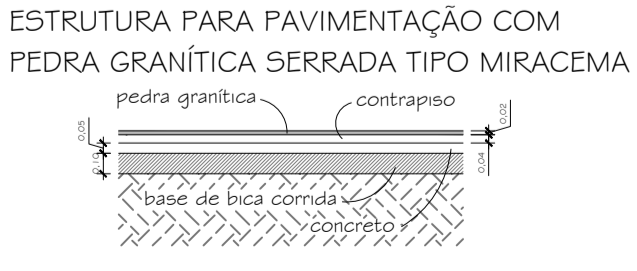
VISTA SUPERIOR ESCALA: 1/25

2N1 Ø5,0mm = 156cm = 312cm
01 banco = 2 x 312cm = 624cm
10 bancos = 10 x 624cm = 6.240cm

4N2 Ø5,0mm = 164cm = 656cm
01 banco = 2 x 656cm = 1312cm
10 bancos = 10 x 1312cm = 13.120cm

3N3 Ø5,0mm = 182cm = 546cm
01 banco = 2 x 546cm = 1092cm
10 bancos = 10 x 1092cm = 10.920cm

2N4 Ø5,0mm = 156cm = 316cm
01 banco = 2 x 316cm = 632cm
10 bancos = 10 x 632cm = 6.320cm



PREFEITURA MUNICIPAL DE SANTO ANTÔNIO DE PÁDUA			
projeto: URBANIZAÇÃO EM SÃO PEDRO DE ALCÂNTARA			
ENDEREÇO: RUA EUGÊNIO DE PAULA - DISTRITO DE SÃO PEDRO DE ALCÂNTARA SANTO ANTÔNIO DE PÁDUA - RJ.			
ESCALA:	FRANCHA:	PLANTAS BAIXAS, TOPOGRAFIA, PLANTA DE LOCALIZAÇÃO, QUADRO DE ÁREAS, LEGENDA E DETALHE.	
INDICADAS	01/01		
Nº PROCESSO:	Nº OBSERVAÇÃO:		
VISTO:			
data:			

