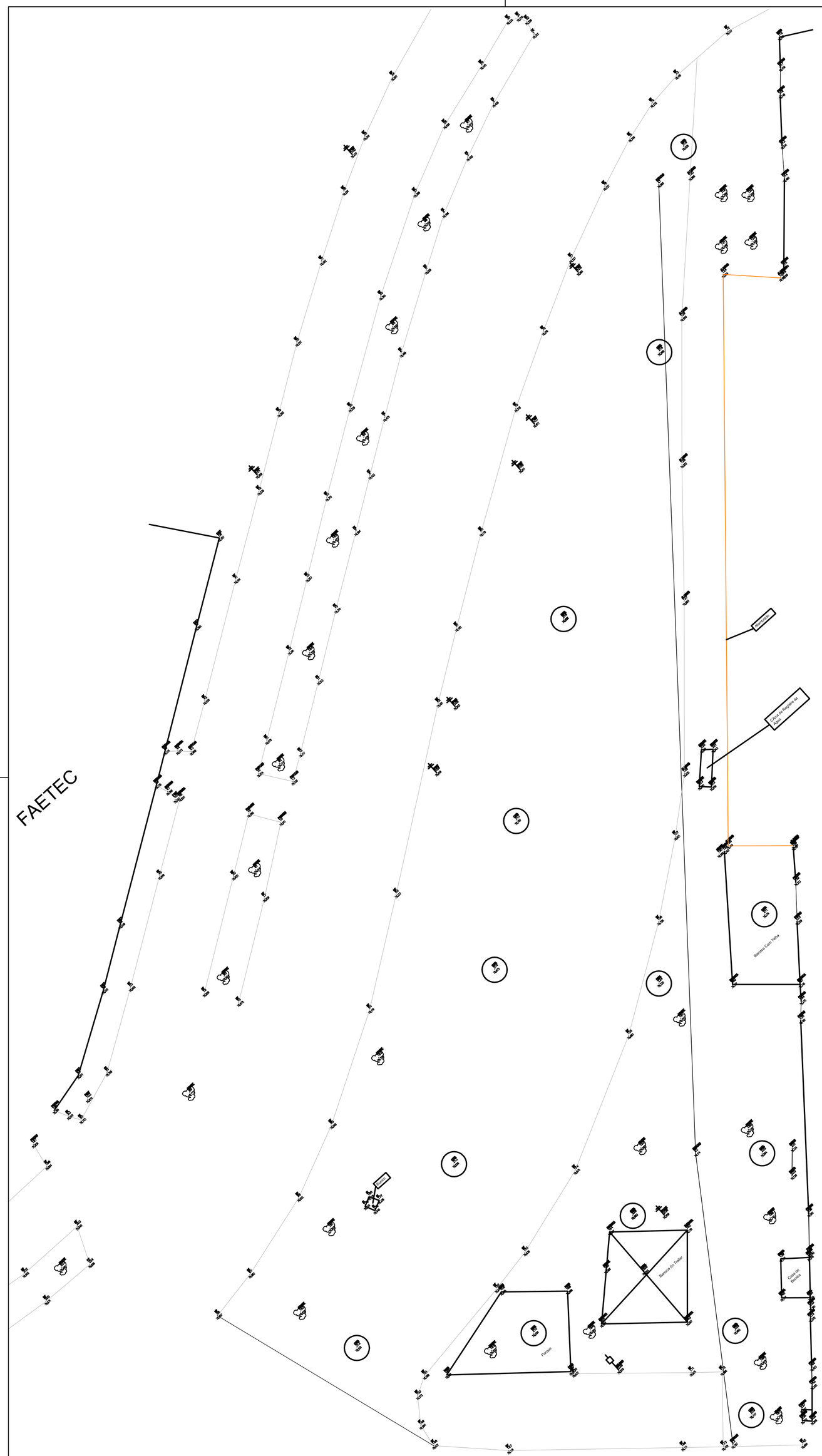

TOPOGRAFIA
Esc. 1/200
Responsável Técnico: ELTON MARQUES DA SILVA
CREA: 2011112302

LEGENDA	
	POSTE EXISTENTE
	POSTE EXISTENTE - REMOVER
	ÁRVORE EXISTENTE - REMOVER
	ÁRVORE EXISTENTE
	ÁRVORE NOVA - À DEFINIR
	ÁRVORE NOVA (IPÊ - ROXO)
	BANCO DE PRAÇA - Estrutura em ferro fundido e ripas em madeira de lei tratada.
	PAPELEIRA PLÁSTICA
	MESA DE CONCRETO ARMADO
	PISO TÁTIL DIRECIONAL
	PISO TÁTIL ALERTA

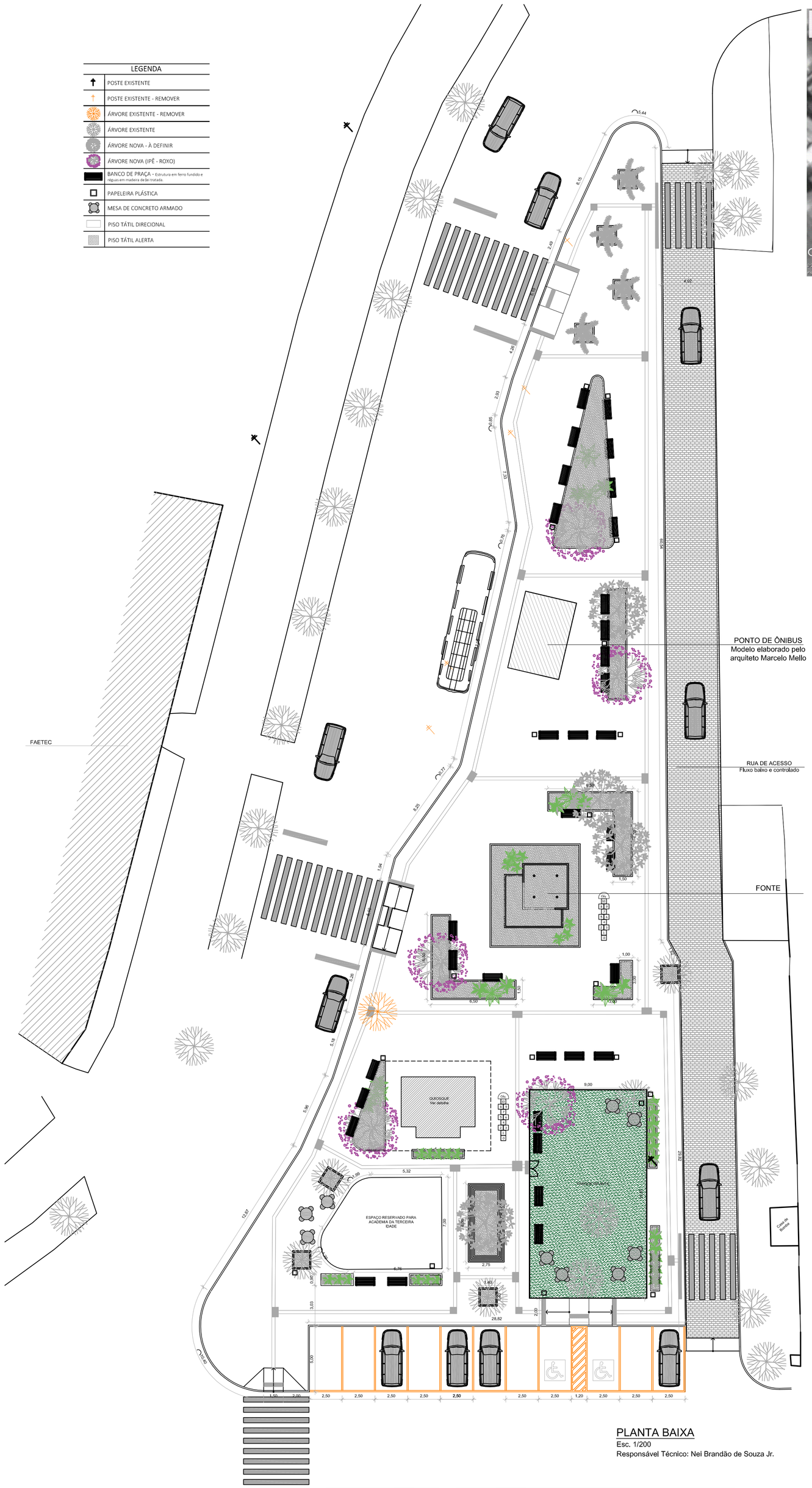

PLANTA BAIXA
Esc. 1/200
Responsável Técnico: Nel Brandão de Souza Jr.

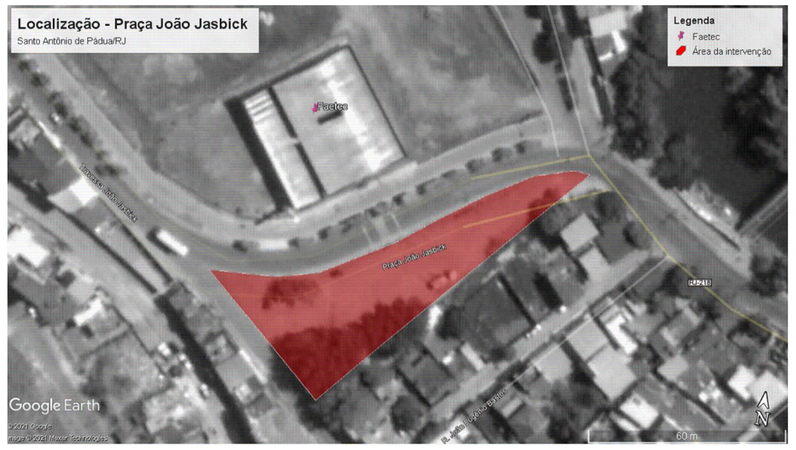

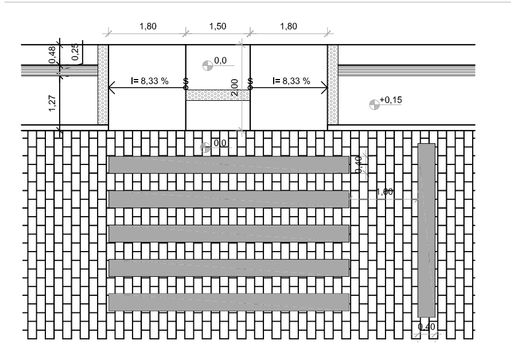

OBSERVAÇÃO: A LOCALIZAÇÃO DAS RAMPAS PODERÁ SOFRER PEQUENAS VARIAÇÕES EVITANDO PROBLEMAS EM RELAÇÃO AO ACESSO AS RESIDÊNCIAS.

ÁREAS	
TOTAL DA PRAÇA	2.246,43 m²
PAVIMENTAÇÃO EM CONCRETO - Praça	1.337,48 m²
PAVIMENTAÇÃO EM CONCRETO - Estacionamento	143,50 m²
PAVIMENTAÇÃO EM PARALELO	361,00 m²
CANTEIROS (GRAMADO E FORRAÇÕES)	149,25 m²
PARQUE INFANTIL - Grama	141,24 m²
PISO TÁTIL DE ALERTA (AZUL)	15,74 m²
PISO TÁTIL DIRECIONAL (AZUL)	69,59 m²

PREFEITURA MUNICIPAL DE SANTO ANTÔNIO DE PÁDUA

ENDEREÇO:
AV. JOÃO JASBICK

ESCALA: Indicadas

PRANCHA: 01/09

PROJETO:
PROJETO BÁSICO PARA CONSTRUÇÃO DE PRAÇA LOCALIZADA NA AV. JOÃO JASBICK NO 1° DISTRITO DO MUNICÍPIO DE SANTO ANTÔNIO DE PÁDUA/RJ.

N° PROCESSO: SEI - 170026/002025/2021

N° DA OBSERVAÇÃO: REVISÃO

VISTO:

DATA: JUNHO/2022